



РОССИЙСКАЯ ФЕДЕРАЦИЯ
ХАНТЫ-МАНСИЙСКИЙ АВТОНОМНЫЙ ОКРУГ-ЮГРА
ТЮМЕНСКАЯ ОБЛАСТЬ
АДМИНИСТРАЦИЯ ХАНТЫ-МАНСИЙСКОГО РАЙОНА
ДЕПАРТАМЕНТ СТРОИТЕЛЬСТВА, АРХИТЕКТУРЫ И ЖКХ

П Р И К А З

от 30.06.2020
г.Ханты-Мансийск

№77-н

О внесении изменений в приказ от 17.09.2019 №179-н
«Об утверждении документации по планировке
территории для размещения объекта:
«Обустройство одиночных скважин
Верхне-Шапшинского месторождения»

В соответствии со статьей 45 Градостроительного кодекса Российской Федерации, Федеральным законом от 06.10.2003 №131-ФЗ «Об общих принципах организации местного самоуправления в Российской Федерации», руководствуясь Уставом Ханты - Мансийского района, пунктом 16 Положения о департаменте строительства, архитектуры и ЖКХ (в редакции Решения Думы от 31.01.2018 №241), учитывая обращение ООО «СИБНИПИРП-ТЮМЕНЬ» от 23.06.2020 №Т 20-1239 (№03-Вх-1036 от 25.06.2020) приказываю:

1. Внести в приказ от 17.09.2019 №179-н «Об утверждении документации по планировке территории для размещения объекта: «Обустройство одиночных скважин Верхне-Шапшинского месторождения» (далее – Приказ) следующие изменения:

1.1. В приложении 1 к Приказу:

1.1.1. Графическую часть к Приказу изложить в следующей редакции согласно приложению к настоящему Приказу.

1.1.2. Таблицу «Каталог координатных точек зоны планируемого размещения объекта» изложить в следующей редакции:

«

№ точки	X	Y
1	2	3
1	942064.48	2733662.02
2	942135.24	2733562.36
3	942038.70	2733494.44
4	942029.58	2733507.42
5	942015.12	2733495.28
6	942008.44	2733499.60
7	942006.28	2733496.24
8	942005.42	2733496.80

9	941851.42	2733258.96
10	941799.24	2733212.56
11	941750.26	2733214.76
12	941749.50	2733197.34
13	941531.80	2733207.00
14	941532.60	2733224.80
15	941526.04	2733225.10
16	941526.42	2733233.66
17	941513.08	2733234.38
18	941515.74	2733292.82
19	941487.12	2733294.10
20	941488.52	2733324.84
21	941556.22	2733321.78
22	941554.84	2733291.06
23	941540.50	2733291.70
24	941538.94	2733258.00
25	941572.94	2733256.08
26	941574.02	2733277.26
27	941569.50	2733292.14
28	941581.18	2733295.68
29	941586.02	2733279.28
30	941584.42	2733243.68
31	941622.12	2733241.32
32	941623.86	2733286.10
33	941643.86	2733285.30
34	941702.02	2733280.82
35	941701.04	2733259.30
36	941752.18	2733257.00
37	941751.74	2733247.00
38	941762.08	2733247.24
39	941829.88	2733309.24
40	941970.90	2733529.44
41	941981.56	2733575.68
42	941968.06	2733594.86
43	942217.98	2737075.10
44	942260.78	2736994.74
45	942291.20	2736944.52
46	942298.34	2736911.68
47	942301.40	2736912.40
48	942302.40	2736908.12
49	942299.34	2736907.40
50	942306.08	2736878.42
51	942270.32	2736870.14
52	942269.32	2736874.44
53	942242.24	2736868.14
54	942219.00	2736892.18
55	942186.52	2736976.84
56	941772.84	2736854.98

57	941601.98	2736851.62
58	941599.56	2737013.80
59	941576.72	2737013.50
60	941576.98	2736994.96
61	941516.94	2736994.16
62	941516.68	2737012.40
63	941502.34	2737012.52
64	941502.08	2737032.54
65	941516.40	2737032.74
66	941516.16	2737054.20
67	941576.18	2737054.98
68	941576.80	2737033.52
69	941619.26	2737034.10
70	941621.70	2736872.04
71	941769.76	2736874.94
72	942200.62	2737002.14
73	942173.82	2737051.56

».

1.2. В подпункте 2.1 пункта 2 приложения 3 к Приказу:

1.2.1. Слова « - ВЛ на площадку скважины №1 L=634м; - Подъездная автодорога на площадку скважины №1 L=734,15м; - Нефтеборный трубопровод с площадки скважины №1. Труба Ду89мм, L=629,30м;» заменить на слова «- ВЛ на площадку скважины №1 L=645,14м; - Подъездная автодорога на площадку скважины №1 L=723,28; - Нефтеборный трубопровод с площадки скважины №1. Труба Ду89мм, L=623,75м; ».

1.2.2. Слова «- Подъездная автодорога на площадку скважины №17 L=95,02м; -Нефтеборный трубопровод с площадки скважины №17. Труба Ду89мм L=948,94м;» заменить на слова «- Подъездная автодорога на площадку скважины №17 L= 120м; -Нефтеборный трубопровод с площадки скважины №17. Труба Ду89мм L=968,85м;».

2. Опубликовать настоящий приказ в газете «Наш район» и разместить на официальном сайте администрации Ханты-Мансийского района.

3. Контроль за выполнением приказа оставляю за собой.


Заместитель главы
Ханты-Мансийского района,
директор департамента
строительства, архитектуры и ЖКХ



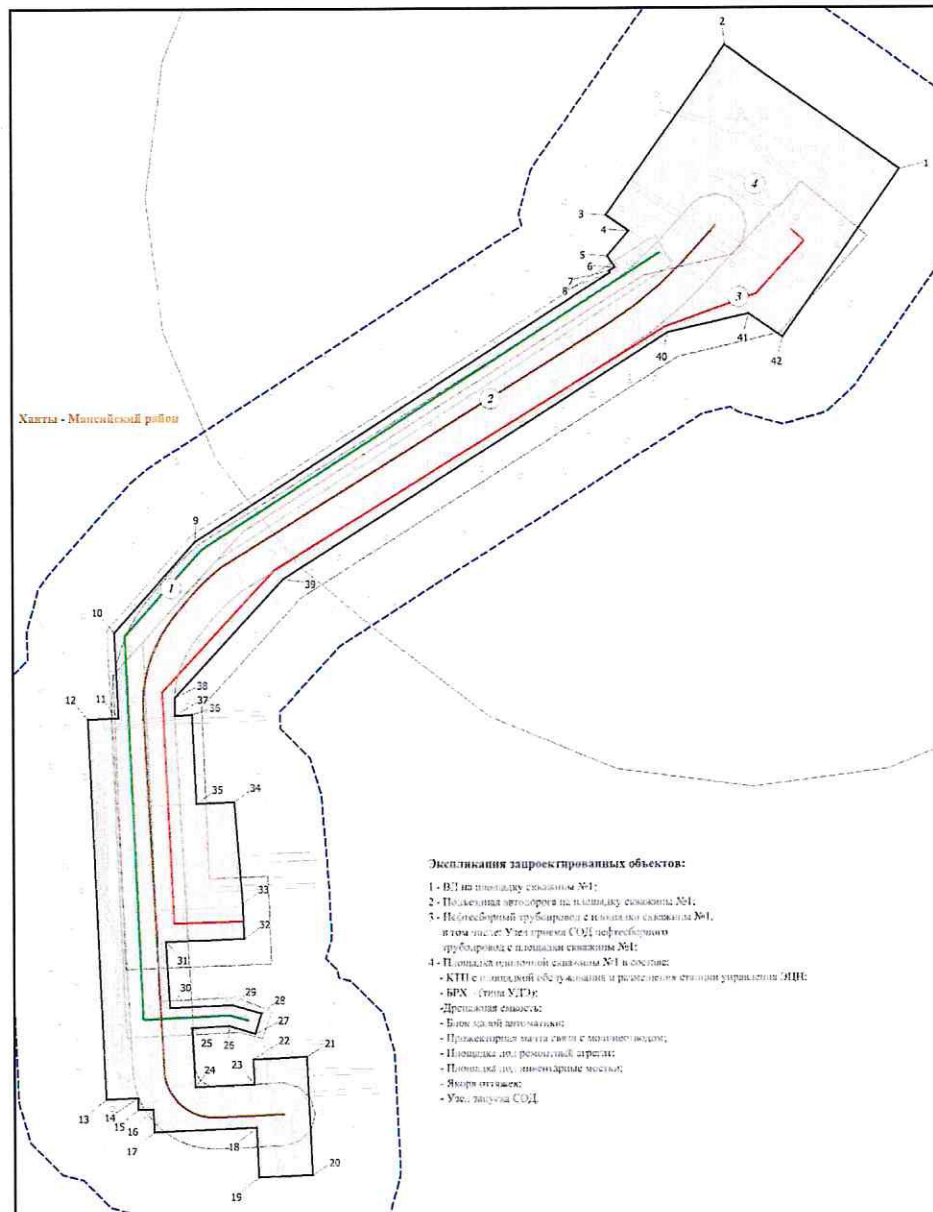
Р.Ш. Речалов

Основная часть проекта планировки территории для
 размещения линейного объекта Ханты-Мансийского
 автономного округа - Югры
 «Обустройство одиночных скважин Верхне-Шапшинского
 месторождения»
 Землепользователь: ПАО НК «Русснефть»
 Масштаб 1:2000

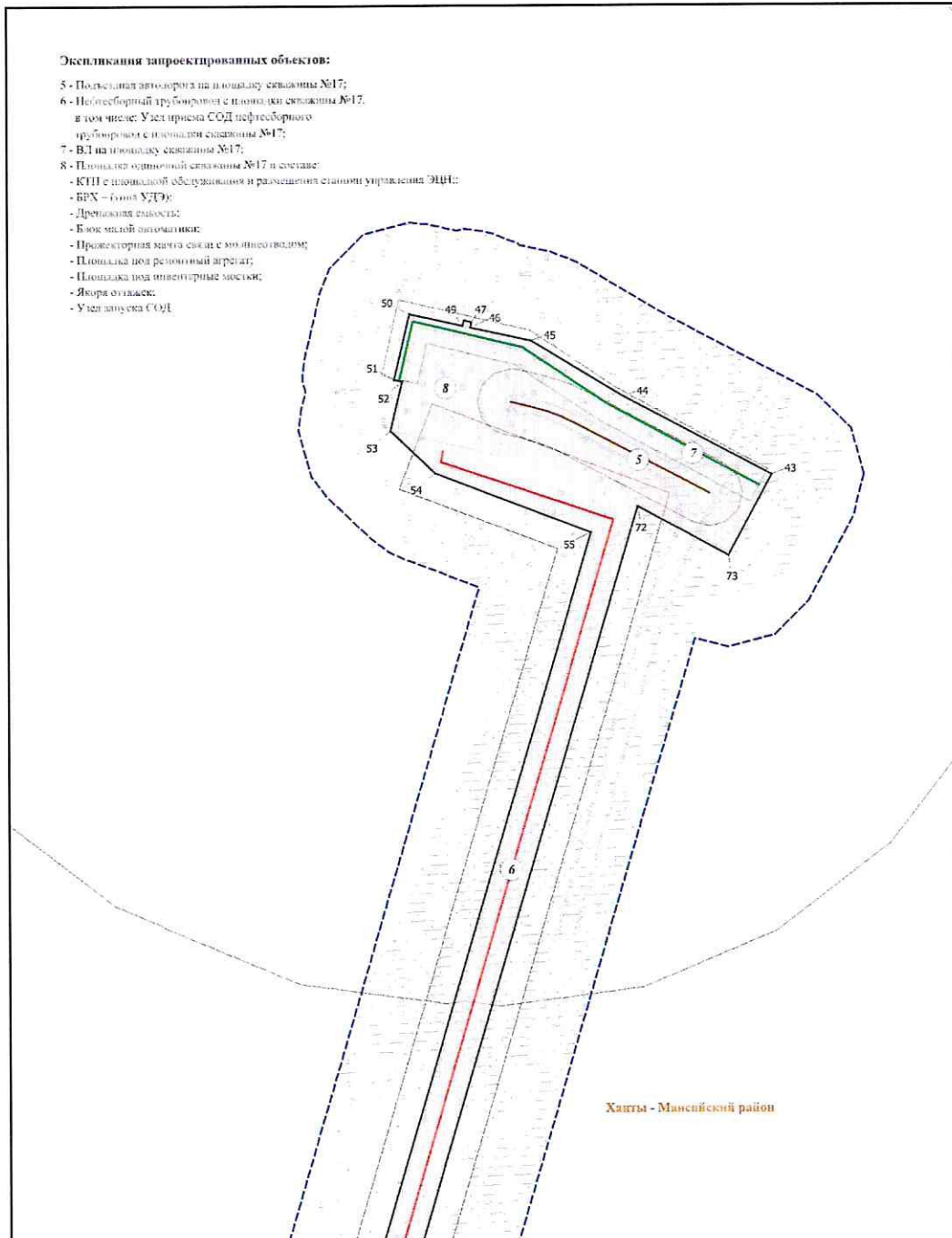
Приложение
 к приказу департамента строительства
 архитектуры и ЖКХ
 от 30.06.2020 № 77-н

Условные обозначения:	
	- Граница зон планируемого размещения объекта
	- Наименование объекта согласно экспликации
	- Номера характерных точек
	- Границы территории, в отношении которой осуществляется подготовка проекта планировки
	- Ось проектируемой ВЛ 6кВ
	- Ось проектируемой автомобильной дороги
	- Ось проектируемого Напорного нефтепровода
	- Граница районов
Зоны с особыми условиями использования территории:	
	- СЗЗ
	- Охранная зона ВЛ 6кВ
	- Граница придорожной полосы автомобильной дороги
	- Охранная зона Напорного нефтепровода

Основная часть проекта планировки территории для размещения
линейного объекта Ханты-Мансийского автономного округа - Югры
«Обустройство одиночных скважин Верхне-Шапшинского
месторождения»
Землепользователь: ПАО НК «Русснефть»
Масштаб 1:2000



Основная часть проекта планировки территории для размещения линейного объекта Ханты-Мансийского автономного округа - Югры «Обустройство одиночных скважин Верхне-Шапшинского месторождения»
 Землепользователь: ПАО НК «Русснефть»
 Масштаб 1:2000



Основная часть проекта планировки территории для размещения
линейного объекта Ханты-Мансийского автономного округа - Югры
«Обустройство одиночных скважин Верхне-Шапшинского
месторождения»
Землепользователь: ПАО НК «Русснефть»

